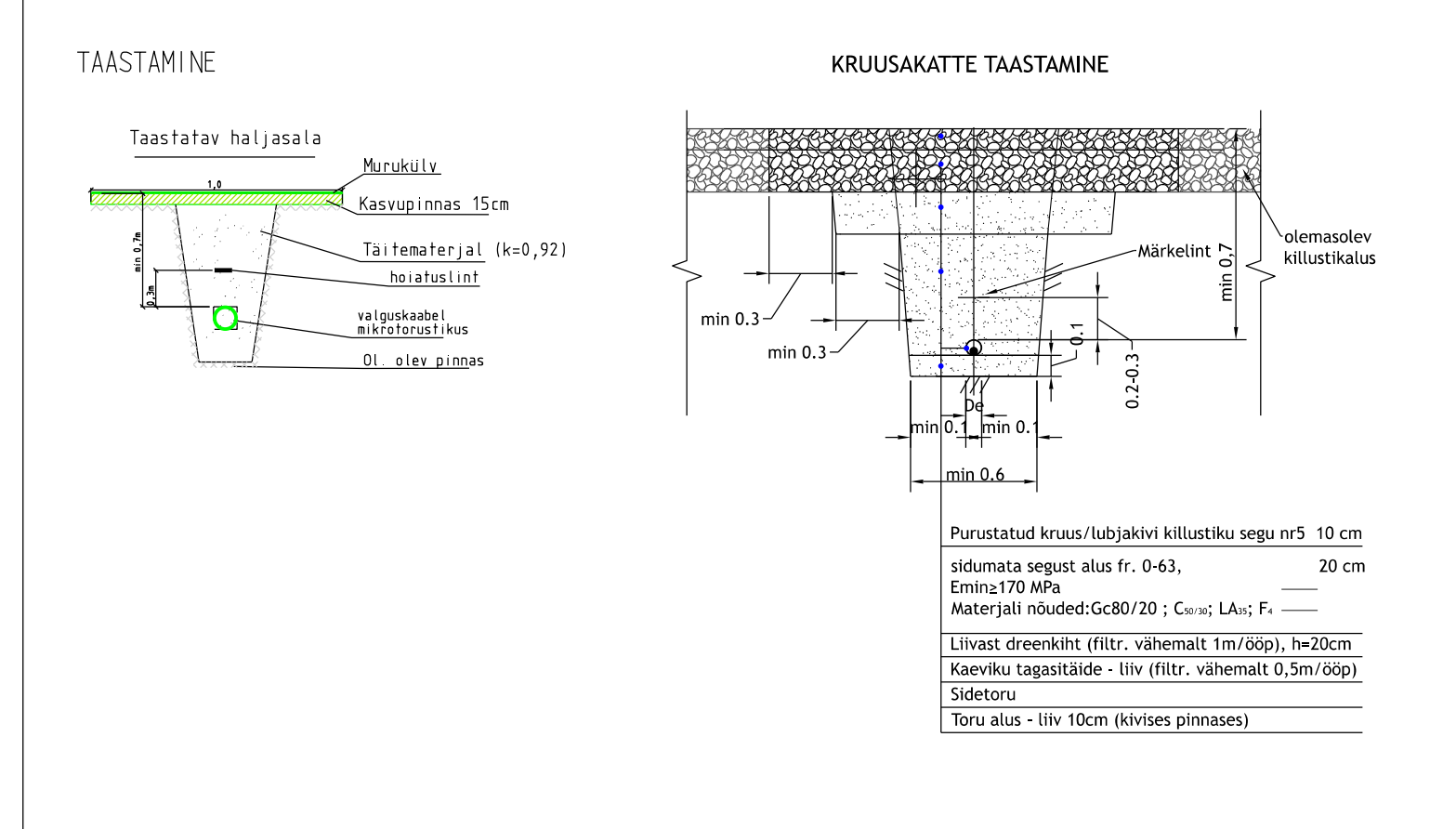
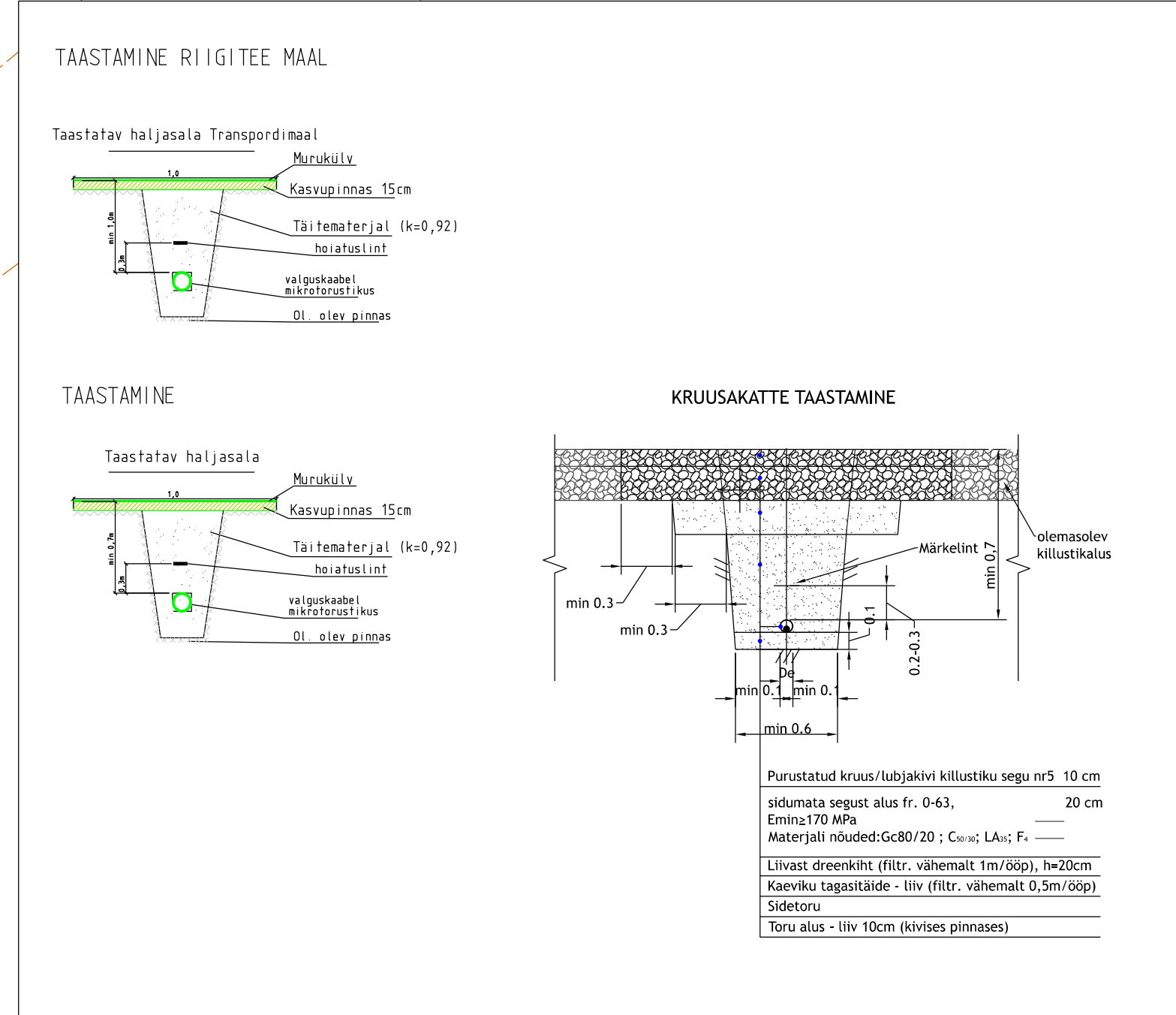












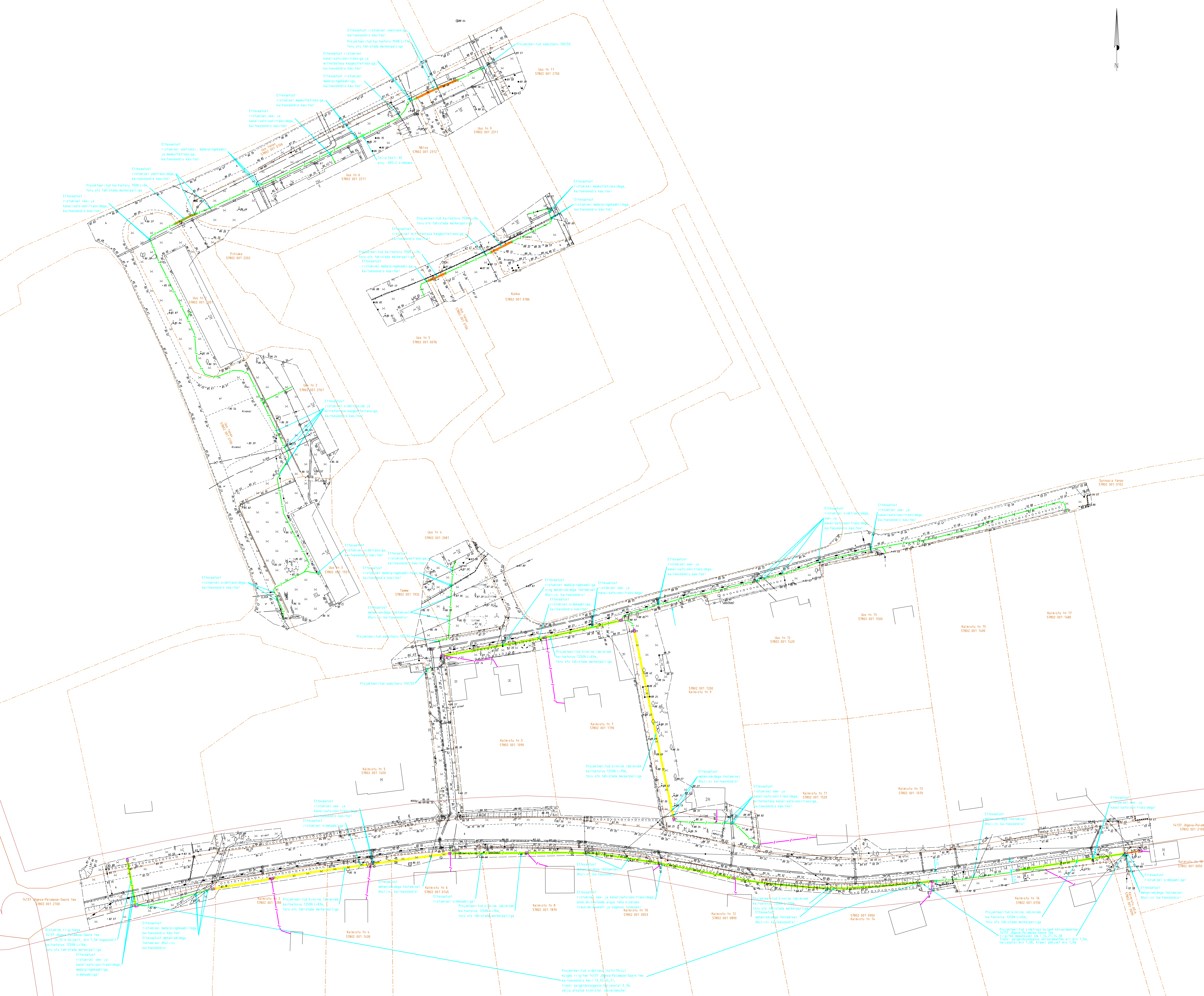



[illegible]

TINGIMÄRGI

	KATASTRÜKUSTE PIIRID
	PROJEKTEERITUD SIDERASS PINNASES (VALGUSKAABEL KAITSTA PINNASES MIKROTORUGA TERVE SIDERASSI ULATUSES, MIKROTORU PEAB VASTAMA JUHENDI S "NÕUDED TEHNORÜKIDELE JA -RAJATISE TEEMALE KAVANDAMISEL")
	PROJEKTEERITUD KLIENDI LILIN (SIDERASS PINNASES)
	PROJEKTEERITUD KAITSETORU KINNISEL LÄBIMINEKUL 1250N
	PROJEKTEERITUD KAITSETORU 750N
	PROJEKTEERITUD MARKERPALL
	PROJEKTEERITUD KKS-2 TŪPII BETOONIST POOLKAEV
	PROJEKTEERITUD SADULAHARU 100/50
	PUURIMISKAEVIK
	OLEMASOLEV SIDE KAABLIKANALISATSIION
	OLEMASOLEV SIDE KAEVIK
	TRANSPORDIGA SEOTUD KAITSEVÖÖD



Märksused:					
Koordinaadid L-EST97 süsteemis, kõrgused EH2000 süsteemis					
Katastrirakuste piirid, väljavõte Maa- ja Ruumalamehist 26.02.2026. Kihil "PIIR" esitatud piirjoonte asukohad on informatiivsed.					
TÜO NR	14366P	OBJEKT	Palamuse Teia sidevõrk		
TÜO KOOD	PF14527	ADDRESS	Jõgeva maakond Jõgeva vald		
KOOSTAS	K. Köhelik	FAIL	14366P.asendiplaan		
KONTROLLIS	H. Jürmann	MÕÖKRAVA	LEHT	JONNIS	
KOOSTATUD	25.02.2026	1:500	1 / 1	Siderajafaste asendiplaan	



Kiranurk
TEL003787 EEO000316 EEP004848
YID001ranurk.ee YIG00001225943
Lõssi 33 Põltsamaa linn Jõgeva maakond